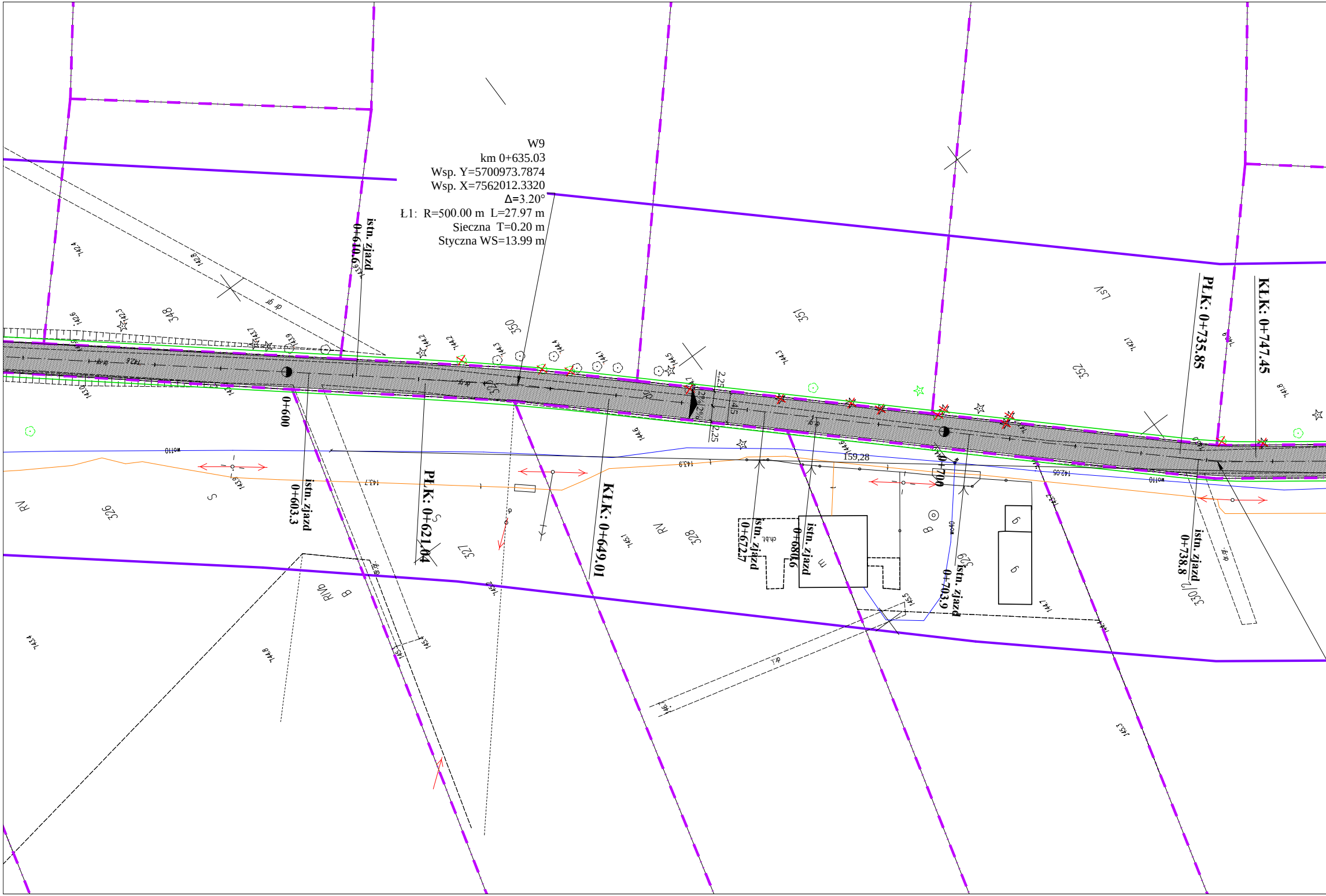
W9
km 0+635.03
Wsp. Y=5700973.7874
Wsp. X=7562012.3320
Δ=3.20°
Ł1: R=500.00 m L=27.97 m
Sieczna T=0.20 m
Styczna WS=13.99 m
istn. zjazd 0+610.6
0+600
istn. zjazd 0+603.3
PLK: 0+621.04
KLK: 0+649.01
istn. zjazd 0+672.7
istn. zjazd 0+680.6
0+700
istn. zjazd 0+703.9
PLK: 0+735.85
KLK: 0+747.45
istn. zjazd 0+738.8
2.25
4.5
2.25
159,28
348
350
351
352
326
327
328
329
330/2
RV
LsV
RVIb
B
S
dr gr
wo110
ch.bt.

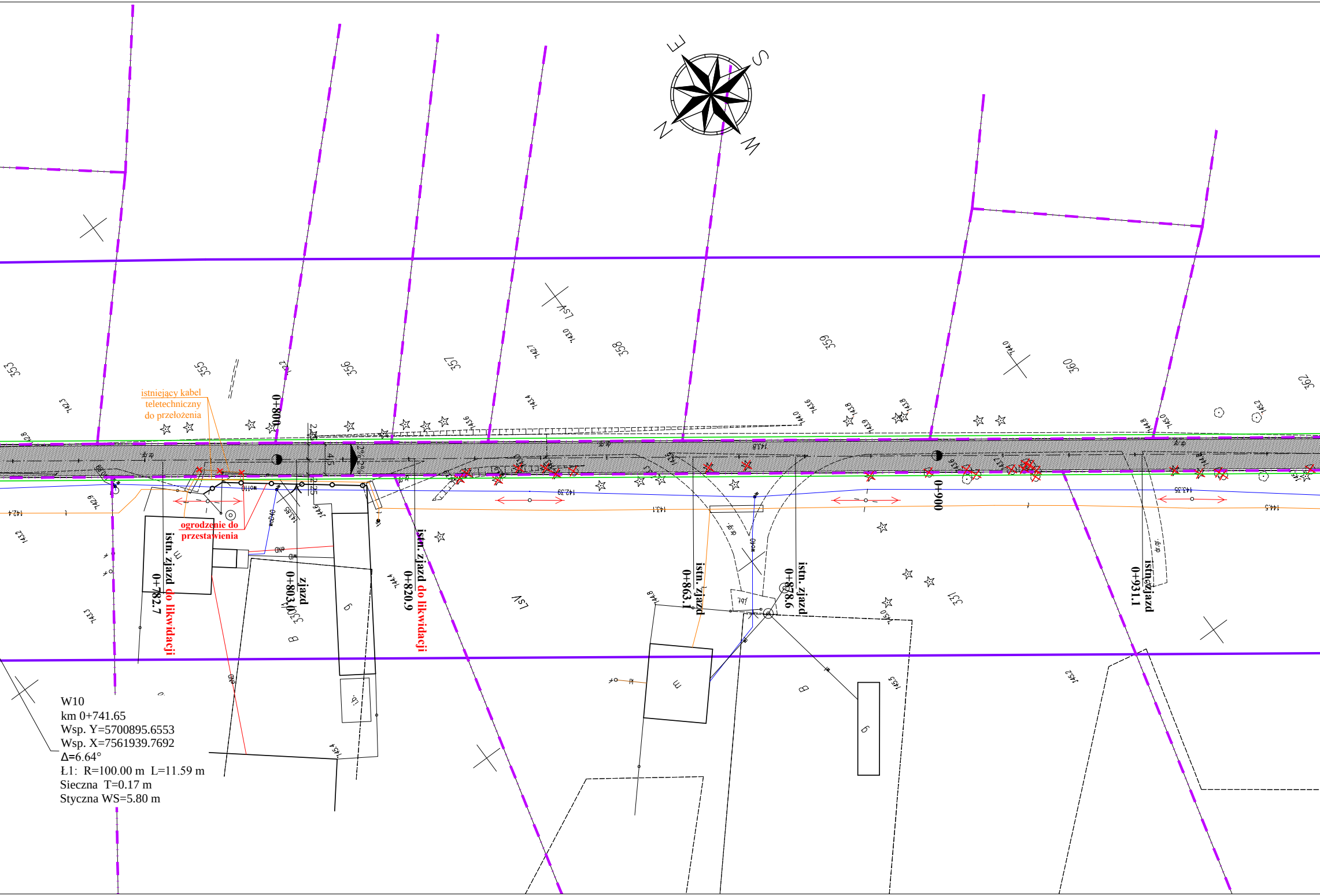
N
E
S
W
353
355
356
357
358
359
360
362
331
LsV
istniejący kabel teletechniczny do przełożenia
ogrodzenie do przestawienia
0+800
istn. zjazd do likwidacji 0+782.7
zjazd 0+803.0
istn. zjazd do likwidacji 0+820.9
istn. zjazd 0+863.1
istn. zjazd 0+878.6
0+900
istn. zjazd 0+931.1
W10
km 0+741.65
Wsp. Y=5700895.6553
Wsp. X=7561939.7692
Δ=6.64°
Ł1: R=100.00 m L=11.59 m
Sieczna T=0.17 m
Styczna WS=5.80 m

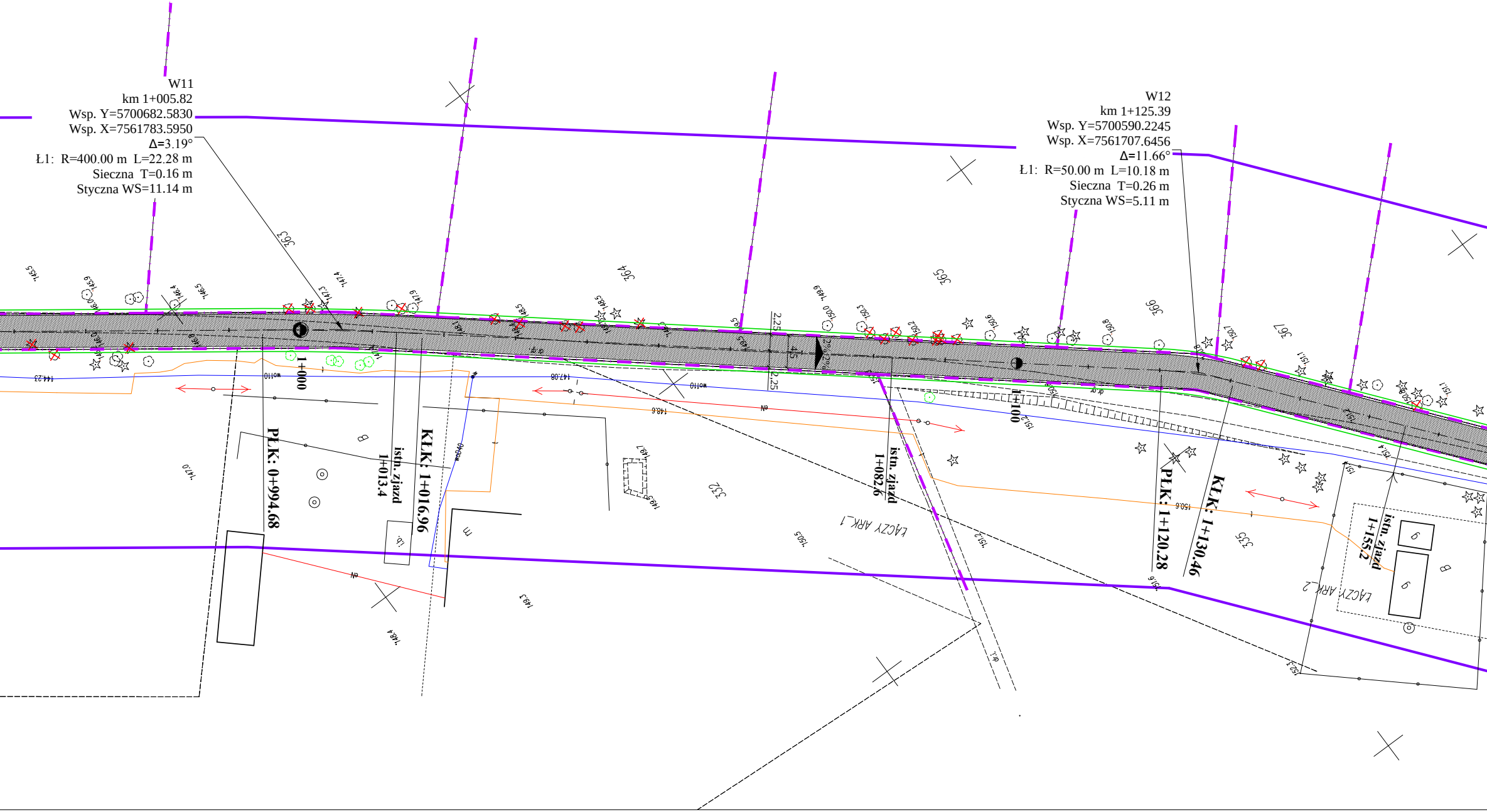
W11
km 1+005.82
Wsp. Y=5700682.5830
Wsp. X=7561783.5950
Δ=3.19°
Ł1: R=400.00 m L=22.28 m
Sieczna T=0.16 m
Styczna WS=11.14 m
W12
km 1+125.39
Wsp. Y=5700590.2245
Wsp. X=7561707.6456
Δ=11.66°
Ł1: R=50.00 m L=10.18 m
Sieczna T=0.26 m
Styczna WS=5.11 m
363
364
365
366
367
1+000
1+100
PŁK: 0+994.68
KŁK: 1+016.96
istn. zjazd
1+013.4
istn. zjazd
1+082.6
PŁK: 1+120.28
KŁK: 1+130.46
istn. zjazd
1+155.2
2.25
4.5
2.25
2%
332
335
ŁĄCZY ARK_1
ŁĄCZY ARK_2
wo110
144.23
147.08
148.6
150.6
147.0
148.4
149.3
150.5
151.6


368
150.9
150.9
151.2
151.5
RVI
151.9

LEGENDA:

- oś drogi
- krawędź jezdni
▨ - nawierzchnia z betonu asfaltowego AC11S
- krawędź pobocza
- granice działek
⊗ - drzewo do wycinki

Podkład mapowy jest zgodny z oryginałe mapy do
celów projektowych przekaazanej przez Inwestora i
uzgodnionej w PODGiK 24.05.2017

Jednostka projektująca: manevo **MANEVO Marek Łukowski** 21-077 Spiczyn, Ziółków 88			
Inwestor: **GMINA PUŁAWY** ul. Dęblińska 4, 24-100 Puławy			
Zadanie inwestycyjne: Przebudowa drogi gminnej Nr 107496L w miejscowościach Kowala i Kajetanów			
Stadium: **PROJEKT BUDOWLANY**		Branża: DROGOWA	Data: 25.08.2017r
Adres inwestycji: droga gminna Nr 107496L, m. Kowala, Kajetanów, gm. Puławy			
Nazwa rysunku: Plan zagospodarowania terenu		Skala: 1:500	Nr rysunku: **02.2.**
Imię i Nazwisko	Numer uprawnień	Specjalność	Podpis
Projektant: mgr inż. Ewa Próchniak	LUB/0018/PBD/15	Drogowa	
Sprawdzający: mgr inż. Paweł Giezek	LUB/0071/PWOK/05	Konstrukcyjno-budowlana	Giezek
Asystent proj.: mgr inż. Jacek Nizio	-	Drogowa	Nizio